




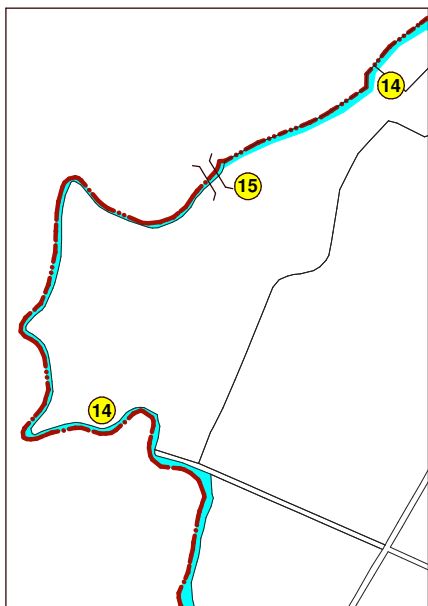


1 - SCHÉMA ZÁVÄZNÝCH ČASTÍ RIEŠENIA

-  HRANICA KATASTRA (= hranica riešeného územia)
-  OCHRANNÁ A IZOLAČNÁ ZELEŇ
-  MIESTNY BOKORIDOR MBk1 Horné lúky
-  LOŽISKO NEVYHRADENÝCH NERASTOV
-  ZRUŠENIE NÁVRHU/JAVU

**PRIESTOROVÉ REGULATÍVY :**

- DP** LOŽISKO NEVYHRADENÝCH NERASTOV
- OP\_06** NELESNÁ DREVINOVÁ VEGETÁCIA, PODMÁČANÉ
- OP\_13** ORNÁ PŔDA VEĽKOPLOŠNÁ
- OP\_14** ORNÁ PŔDA VEĽKOPLOŠNÁ, CHRÁNENÉ PŔDY



2 - SCHÉMA VEREJNOPROSPEŠNÝCH STAVIEB



**VEREJNOPROSPEŠNÉ STAVBY:**

-  OZNAČENIE VEREJNOPROSPEŠNÝCH STAVIEB

14 - VODNÉ PLOCHY A ZARIADENIA AKO SÚČASŤ PROTIPOVODNOVÝCH OPATRENÍ

15 - CESTNÝ MOST ZA ÚČELOM PREMOSTENIA BOKORIDORU MBk1 Horné lúky

**GRAFICKY VYJADRENNÉ VPS:**

-  VODNÉ PLOCHY A TOKY
-  MOSTNÉ TELESÁ



# VINODOL

**Zmeny a doplnky č. 1  
územného plánu obce**

Dátum:  
**03.17**

Grafická  
príloha č.:  
**1, 2**



Objednávateľ: Obec Vinodol

Zhotoviteľ: Atelier C, Liptovský Hrádok  
Hlavný riešiteľ: Ing. arch. Vlasta Cukorová

**SCHÉMA ZÁVÄZNÝCH ČASTÍ RIEŠENIA  
a VEREJNOPROSPEŠNÝCH STAVIEB**